

# ÇEŞME YÜRÜYÜŞ ROTALARI

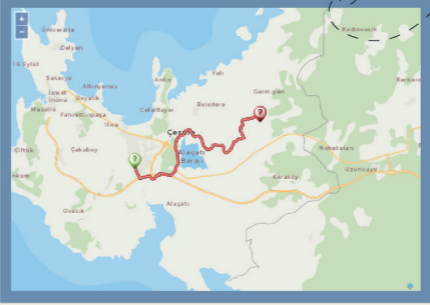
OVACIK GERMİYAN ILDIRI



ÇEŞME  
BELEDİYESİ



# ALAÇATI GERMİYAN PARKURU



KMZ İndir: <http://rota.yarimadaizmir.com/YuklenenDosyalar/Kmz/Alacati-Germiyan.kmz>

## Rota: Alaçatı - Germiyan

- Mesafe: 16.5 km
- Ortalama süre: 5 saat 30 dakika

## Parkura Ulaşım

Özel araç ile İzmir - Çeşme otopanında Alaçatı kavşağından çıkıp Alaçatı merkezine vardığınızda; futbol sahasının bulunduğu dört yol kavşağı, parkurun başlangıç noktasıdır.

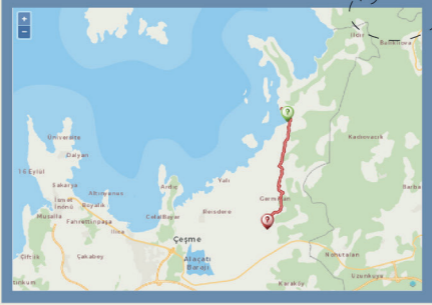
## Parkurun Yapısı

Alaçatı merkezinde asfalt yolda başlayan parkur, otopan servis yolu, toprak yollar ve makilikler arasından patikaları takip ederek baraj gölü kenarından ve ormanın olmadığı açık alanlardan geçmektedir.

Tamamının açık alan olması nedeniyle sıcak olan Haziran - Eylül ayları hariç diğer dönemlerde yürünebilecek bir parkurdur.



# GERMİYAN İLDİRİ (ERYTHRAİ) PARKURU



KMZ İndir: [http://rota.yarimadaizmir.com/YuklenenDosyalar/Kmz/Germiyan-Ildiri\(Erythrai\).kmz](http://rota.yarimadaizmir.com/YuklenenDosyalar/Kmz/Germiyan-Ildiri(Erythrai).kmz)

## Rota: Germiyan - İldırı (Erythrai)

- Mesafe: 10 km.
- Ortalama süre: 3 saat



## Parkura Ulaşım

İzmir şehir merkezine 71 km mesafedeki köye gitmek için, İzmir - Çeşme otobanında Zeytinler'den çıkıp, Çeşme yönüne döndükten 8 km sonra İldırı - Germiyan asphalt yoluna saptığınızda, 2.5 km sonra Germiyan köyüne ulaşılmaktadır.

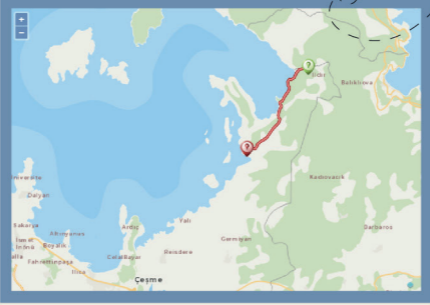
## Parkurun Yapısı

Toprak zeminli orman yolu, arazi yolu ve geniş patikalardan oluşan, çoğunlukla zeytinliklerden, ormanlık ve makilikden geçen, her mevsim yürüyüş ve bisiklet yolu olarak kullanılabilen parkura eşsiz körfez manzarası eşlik etmektedir.





# İLDİRİ (ERYTHRAİ) GERENCE (İLTUR) PARKURU



KMZ İndir: [http://rota.yarimadaizmir.com/YuklenenDosyalar/Kmz/Ildiri\(Erythrai\)-Gerence\(İltur\).kmz](http://rota.yarimadaizmir.com/YuklenenDosyalar/Kmz/Ildiri(Erythrai)-Gerence(İltur).kmz)

## Rota: Ildırı (Erythrai) - Gerence (İltur)

- Mesafe: 8 km
- Ortalama süre: 2 saat 40 dakika

## Parkura Ulaşım

İzmir şehir merkezine 80 km mesafedeki Ildırı'ya İzmir - Çeşme otopanında Uzunkuyu çıkışından eski Çeşme yoluna girip, Germiyan köyünü de geçtikten sonra Ildırı tabelasını görene dek devam ederek parkurun başlangıcına ulaşılmaktadır.

## Parkurun Yapısı

Toprak zeminli tarla ile orman yollarından oluşan ve sahile inildiğinde patikalarla geçen bölümleri olan parkur, her mevsim yürüyüş ve bisiklet yolu olarak kullanılabilir.





## ÇEŞME ALAÇATI PARKURU



KMZ İndir: <http://rota.yarimadaizmir.com/YuklenenDosyalar/Kmz/Cesme-Alacati.kmz>

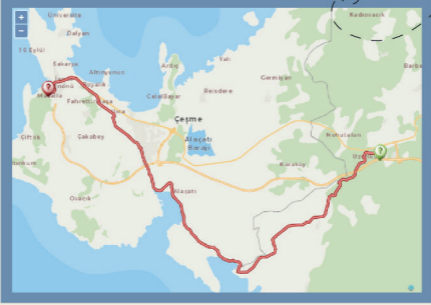
### Rota: Çeşme - Alaçatı Parkuru

Çeşme bisiklet rotalarından biri olan parkurun toplam uzunluğu 30.7 km'dir. Çeşme Limanı'ndan başlayarak, Alaçatı'da EMY 1 rotasıyla birleşmektedir. En yüksek noktası 97m olan rotamız, Çeşme Limanı'ndan başlayarak Çiftlikköy yönüne devam eden rotamız, Pırlanta Koyu, Altinkum, Azmak Koyu gibi plajlardan ilerleyerek, Alaçatı'ya ulaşmaktadır.





## ÇEŞME UZUNKUYU PARKURU



KMZ İndir: <http://rota.yarimadaizmir.com/YuklenenDosyalar/Kmz/Cesme-Uzunkuyu.kmz>

### Rota: Çeşme - Uzunkuyu (EMY 5)

Çeşme bisiklet rotalarından 2. parkurun toplam uzunluğu 36.8 km'dir. Çeşme Limanı'ndan başlayıp Uzunkuyu köyünde EMY 1 rotasıyla birleşmektedir. En yüksek noktası 226 m olan rotamız, çarşı içinden ilerleyerek çok kısa bir süre İzmir - Çeşme yolunda seyretmektedir.

Yaklaşık 5. kilometrede ara sokaklara girerek devam eden, arka yollardan Alaçatı'ya ulaşan rotamız, Alaçatı sörf okulları yolundan Mersin Körfezi'ne ilerleyerek, rüzgâr tribünleri arasından devam edip, Zeytineli köyü üzerinden Uzunkuyu köyüne ulaşmaktadır.

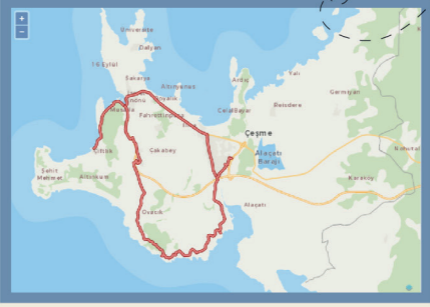








# ÇİFTLİK ÇEŞME OVACIK ALAÇATI Zeytin ROTASI



KMZ İndir: <http://rota.yarimadaizmir.com/YuklenenDosyalar/Kmz/Cesme-Ciftlik-Ovacik-Alacati.kmz>

**Rota: Çeşme - Çiftlik - Ovacık - Alaçatı**

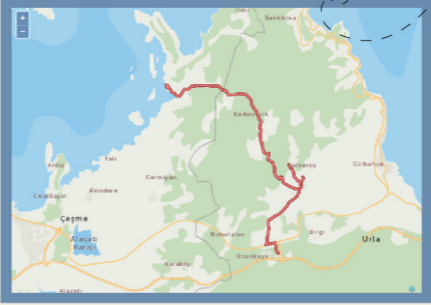
**Parkura Ulaşım**

İzmir - Çeşme otobanının Alaçatı kavşağından çıkarak, Alaçatı merkezine ulaşmanız yeterlidir.





Zeytinler • Birgi • Barbaros  
Kadıovacık • İldırı Zeytin POTASI



KMZ İndir: [http://rota.yarimadaizmir.com/YuklenenDosyalar/Kmz/Zeytinler-Birgi-Barbaros-Kadıovacık\\_İldiri.kmz](http://rota.yarimadaizmir.com/YuklenenDosyalar/Kmz/Zeytinler-Birgi-Barbaros-Kadıovacık_İldiri.kmz)

**Rota: Zeytinler - Birgi - Barbaros -  
Kadıovacık - İldırı**

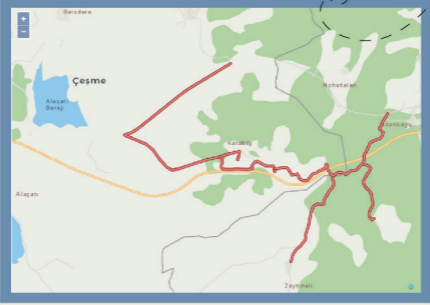
### **Parkura Ulaşım**

İzmir - Çeşme otobanı, Zeytinler ayrımından çıktıktan sonra, Çeşme yönüne ilerleyerek, Zeytinler sapağından köy merkezine ulaşılmaktadır. Narlıdere - Urla İçmeler - İYTE kavşağı - Çeşme yolunu takip ederek de Zeytinlere ulaşılabilir.





# KARAKÖY Zeytineli POSKÖY DAĞOVACIK Zeytin ROTASI



KMZ İndir: <http://rota.yarimadaizmir.com/YuklenenDosyalar/Kmz/Karakoy-Zeytineli-Poskoy-Dagovacik.kmz>

**Rota: Karaköy - Zeytineli - Posköy - Dağovacık**

## Parkura Ulaşım

Otobanın Zeytinler çıkışından Zeytineli köyü 9 km sürmektedir.







İsmet İnönü Mahallesi 2001 Sok. No: 2 Çeşme / İZMİR  
Telefon: +90 (232) 712 66 32 Faks: +90 (232) 712 04 22

[info@cesme.bel.tr](mailto:info@cesme.bel.tr) | [www.cesme.bel.tr](http://www.cesme.bel.tr)